




Geprüftes Feld
 Deramtliche Sachverständige:
 Krumbach, den 25.11.1976
 Wasserwirtschaftsamt

W. Gernert

-  Fassungsbereich mit Bohrbrunnen
-  Engere Schutzzone
-  Weitere Schutzzone

Gemäß abgeänd. Schutzgebietsvor-
 schlag des BLW vom 212.66 (2210.65)

Unternehmen Wasserversorgung		Beilage:	
Untern. Träger: <u>Gde. Reisenburg</u>		Plan-Nr.:	
Gde.: <u>Ldkr. Günzburg</u>		Akten-Nr.:	
Maßstab	Schutzgebiets- lageplan	Tag	Name
1:5000		entw.	
		gez	4.12.75 <i>Quilbacher</i>
		gepr	4.12.75 <i>Krebs</i>
DIN A 4		geänd	
Entwurfsverfasser: Wasserwirtschaftsamt Krumbach		Krumbach, den 5.12.75 Gernert	